



**КОМИТЕТ ИМУЩЕСТВЕННЫХ ОТНОШЕНИЙ
АДМИНИСТРАЦИИ ПЕРМСКОГО МУНИЦИПАЛЬНОГО ОКРУГА**

РЕШЕНИЕ
о размещении объектов № 137

Пермский край
Пермский округ

27.01.2025

Комитет имущественных отношений администрации Пермского муниципального округа разрешает Акционерному обществу «Газпром газораспределение Пермь» (ИНН 5902183841, ОГРН 1025900512670, почтовый адрес: 614000, г. Пермь, ул. Петропавловская, 43)

размещение объекта «газопровод давлением до 1,2 Мпа, для размещения которого не требуется разрешения на строительство»

на землях государственная собственность на которые не разграничена

на срок 1 год

Местоположение: Пермский край, Пермский муниципальный округ, п. Сылва, ул. Первомайская, дом 61

Приложение: схема предполагаемых к использованию земель или части земельного участка.

Особые условия использования:

1. При размещении объекта учесть параметры ширины проезда улично-дорожной сети, во избежание сужения полосы отвода дороги.
2. Получение разрешения на производство земляных работ.

Заместитель председателя комитета


(подпись, печать)



М.В. Королева

Схема предполагаемых к использованию земель или части земельного участка

Объект: Газопровод давлением до 1,2 Мпа, для размещения которого не требуется разрешения на строительство

Местоположение: расположенных по адресу: Пермский край, м.о. Пермский, п. Сылта, ул. Первомайская, дом 61

Каталог координат, м

| № точки границы | X | Y |
|-----------------|-----------|------------|
| п1 | 519918.62 | 2262765.53 |
| п2 | 519908.20 | 2262763.70 |
| п3 | 519909.00 | 2262758.99 |
| п4 | 519905.97 | 2262758.49 |
| п5 | 519907.92 | 2262747.58 |
| п6 | 519977.56 | 2262759.44 |
| п7 | 519975.69 | 2262770.25 |
| п8 | 519919.48 | 2262760.86 |
| п1 | 519918.62 | 2262765.53 |

Площадь земель или части земельного участка, кв.м.: 833

Категория земель: земли населенных пунктов

Вид разрешенного использования: -

Описание границ смежных землепользователей:

От точки п1 до точки п2 - земельный участок


с кадастровым номером 59:32:0050027:2124

От точки п2 до точки п1 - земли общего пользования


Условные обозначения:



- предполагаемый участок земель, на которых планируется размещение объекта



- зоны с особыми условиями использования территории, сведения о которых внесены в ЕГРН



- границы и номер земельного участка, сведения о которых внесены в ЕГРН



- обозначение запрашиваемого земельного участка



- границы и номер объекта капитального строительства, сведения о которых внесены в ЕГРН

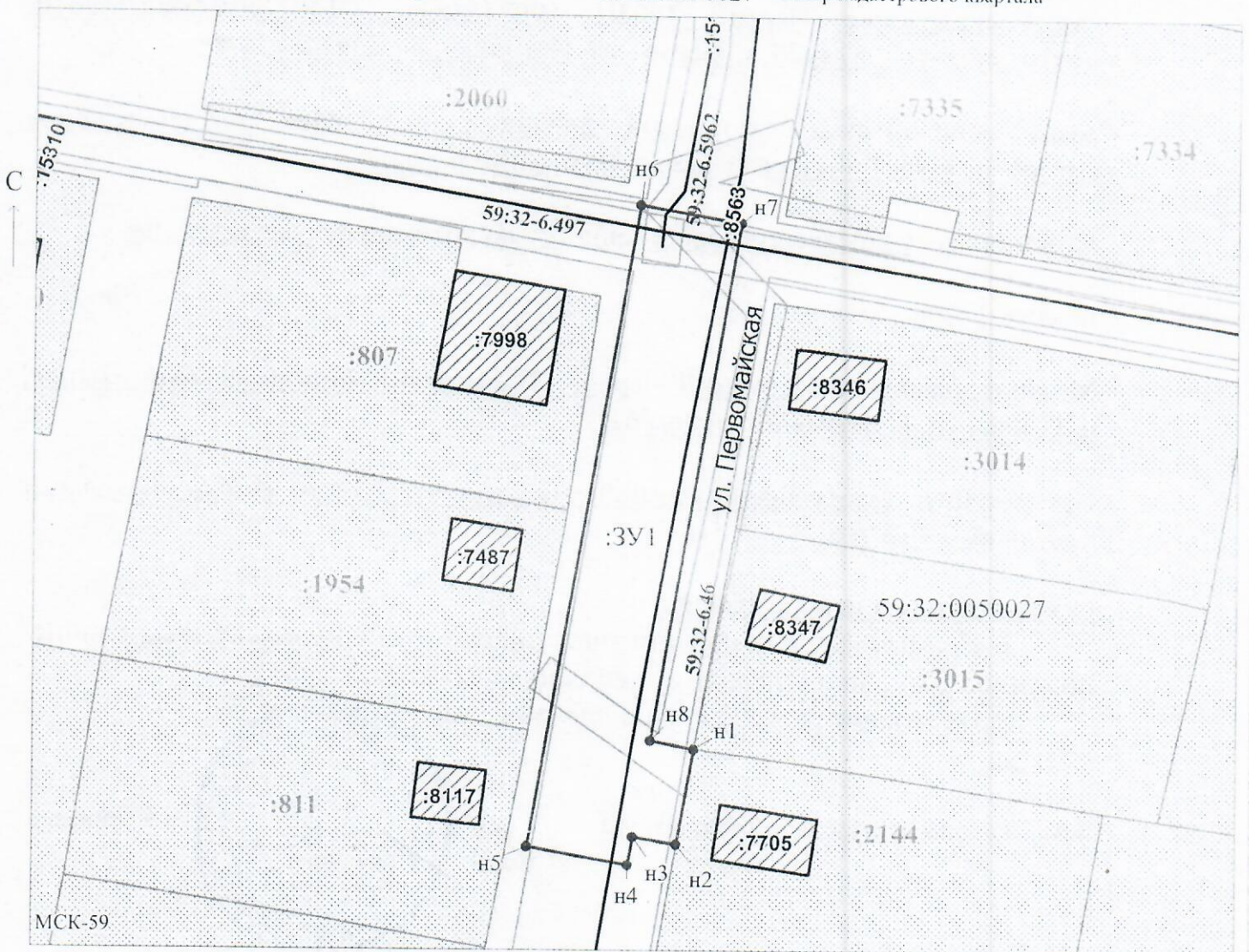


- характеристическая точка границ земель или части земельного участка



- граница кадастрового квартала

59:32:0050027 - номер кадастрового квартала



Заявитель: _____ / Егошина И.В.
 МП (подпись, расшифровка подписи)

Масштаб 1:500

(для юридических лиц и индивидуальных предпринимателей)